

Investor stavby:
Povodí Moravy, státní podnik /Dřevařská 932/1, 602 00 Brno)

Vlastník pozemku:
Horák Stanislav, č. p. 10, 78354 Přáslavice

Dočasně dotčené parcely: 194

Katastrální území: Velký Týnec

Vlastník prohlašuje, že má ve svém vlastnictví výše uvedené pozemky a souhlasí s provedením stavebního záměru podle §184a, zákona č. 183/2006 Sb. ve znění pozdějších předpisů. Dočasný zábor bude navrácen do původního stavu.
Vlastník dále souhlasí se vstupem na výše uvedené pozemky, za účelem přístupu ke stavbě.

Souhlasím s realizovaným záměrem dle rozsahu situačního výkresu.

Dne 18.8.2021


Podpis Horák Stanislav






IČO/Datum narození 26.8.1954

Kontakt (mobil/email) 444 054 418

LEGENDA

- KATASTRÁLNÍ MAPA
- GEODETICKÉ ZAMĚŘENÍ
- OSA KORYTA TOKU NÁVRH
- NÁVRH
- OBVOD STAVENÍŠTĚ
- VYÚSTĚNÍ POTRUBÍ
- KÁCENÍ
- PŘÍSTUP NA STAVENÍŠTĚ
- ODTĚŽENÍ SEDIMENTU
- OPEVNĚNÍ ROVNANINA



 VODOHOSPODÁŘSKÝ ROZVOJ A VÝSTAVBA a.s. Nábřeží 4 150 56 Praha 5 DIVIZE 06	VÝŠKOPISNÝ SYSTÉM: BpV POLOHOVISNÝ SYSTÉM: S-JTSK		
	Verze verze		
Navrhl ING. D. KOMENDOVÁ 	Odp. projektant ING. O. HUBÁČEK 	Techn. kontrola ING. O. HUBÁČEK 	Paré
Kraj Olomoucký	Obec Velký Týnec		
Investor Povodí Moravy, s.p.	K.Ú. Velký Týnec		
DVT Týnečka a DVT Beroňka - těžba sedimentů			
Situace stavby		Soubor	Souhlas_vlastnika.dwg
		Formát	A3
		Datum	8/2021
		Stupeň	DSP/DPS
		Zakázka	4943/006
		Měřítko	Č. výkresu
		1:200/1:500	